
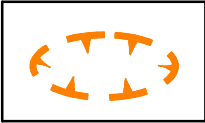





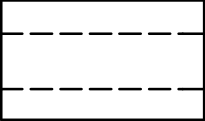








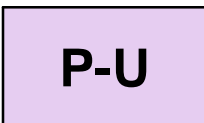






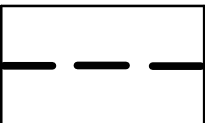
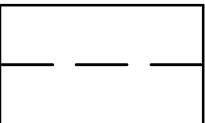

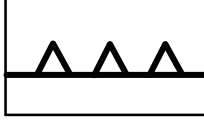


GMINA GOZDOWO

MIEJSCOWY PLAN ZAGOSPODAROWANIA PRZESTRZENNEGO

RYSUNEK PLANU - Załącznik Nr 3.7 do Uchwały Nr 244/XXVI/13 Rady Gminy Gozdowo z dnia 23 sierpnia 2013 r.

1:2000

OZNACZENIA OBOWIAZUJACE					
GRANICE I LINIE ROZGRANICZAJACE		WARTOŚCI KULTUROWE		PRZEZNACZENIE TERENÓW	
	GRANICE FRAGMENTÓW OBSZARU, DLA KTÓRYCH OBOWIĄZUJE RYSUNEK PLANU W SKALI 1:2000		STREFA OCHRONY STANOWISKA ARCHEOLOGICZNEGO "W"		PODSTAWOWE PRZEZNACZENIE TERENÓW W BEZPOŚREDNIM SĄSIEDZTWIE WG OBOWIĄZUJĄCYCH MIEJSCOWYCH PLANÓW ZAGOSPODAROWANIA PRZESTRZENNEGO
	LINIE ROZGRANICZAJĄCE TERENY O RÓŻNYM PRZEZNACZENIU LUB RÓNYCH ZASADACH ZAGOSPODAROWANIA		KOMUNIKACJA DROGI I CIĄGI PUBLICZNE - KLASYFIKACJA KD-D - DROGI DOJAZDOWE KD-Y - CIĄGI PIESZO-JEZDNE		KOMUNIKACJA KLASYFIKACJA DRÓG I CIĄGÓW PUBLICZNYCH W BEZPOŚREDNIM SĄSIEDZTWIE KD-G - DROGI GŁÓWNE KD-Z - DROGI ZBIORCZE KD-L - DROGI LOKALNE KD-D - DROGI DOJAZDOWE KD-Y - CIĄGI PIESZO-JEZDNE KD-Go - DOJAZDY GOSPODARCZE
PODSTAWOWE PRZEZNACZENIE TERENÓW		INNE		INNE	
	ZABUDOWA MIESZKANIOWA JEDNORODZINNA Z USŁUGAMI I NIEUCIĄŻLIWĄ DZIAŁALNOŚCIĄ GOSPODARCZĄ		STREFY OCHRONNE OD ISTNIEJĄCEGO I PROJEKTOWANEGO UZBROJENIA - STREFY OGRANICZONEGO UŻYTKOWANIA		ISTNIEJĄCA LINIA ELEKTROENERGETYCZNA WYSOKIEGO NAPIĘCIA 400kV
	ZABUDOWA REKREACJI INDYWIDUALNEJ (LETNISKOWEJ)		STREFA OCHRONNA OD CMENTARZA		PROJEKTOWANA LINIA ELEKTROENERGETYCZNA WYSOKIEGO NAPIĘCIA 400kV
	ZABUDOWA ZAGRODOWA	OZNACZENIA INFORMACYJNE			ISTNIEJĄCE LINIE ELEKTROENERGETYCZNE ŚREDNIEGO NAPIĘCIA 15kV
	ZABUDOWA USŁUGOWA	GRANICE I LINIE ROZGRANICZAJACE			ISTNIEJĄCA STACJA TRANSFORMATOROWA 15/0,4 kV
	ZABUDOWA PRODUKCYJNO - USŁUGOWA		GRANICE GMINY		ISTNIEJĄCY GAZOCIĄG WYSOKIEGO CIŚNIENIA
	WODY ŚRÓDLĄDOWE		GRANICE OBRĘBÓW GEODEZYJNYCH		ISTNIEJĄCY ROPOCIĄG
	KOMUNIKACJA		LINIE ROZGRANICZAJĄCE TERENY O RÓŻNYM PRZEZNACZENIU LUB RÓŻNYCH ZASADACH ZAGOSPODAROWANIA POZA OBSZAREM OBJĘTYM PLANEM		
ZABUDOWA			PROJEKTOWANE PODZIAŁY NA DZIAŁKI		
	OBOWIĄZUJACE LINIE ZABUDOWY				
	NIEPRZEKRACZALNE LINIE ZABUDOWY				