

PROJEKT STAŁEJ ORGANIZACJI RUCHU

TYTUŁ OPRACOWANIA

PROJEKT STAŁEJ ORGANIZACJI RUCHU PRZEBUDOWA DROGI GMINNEJ W MIEJSCOWOŚCI CETLIN GMINA GOZDOWO POWIAT SIERPECKI

Inwestor:

Gmina Gozdowo
ul. Krystyna Gozdawy 19
09-213 Gozdowo

14. 08. 2019
WÓJTA GMINY
[Signature]
mgr Dariusz Kalkowski

Opracował:

mgr inż. Arkadiusz Klimowski
[Signature]

pn. 7/20. 22. 2019
STAROSTA SIERPECKI
09 - 200 SIERPC
ul. Świętokrzyska 2a

Latweudzom
dnia 10. 08. 2019r.
z uwzględnieniem
wnag ZOP u Sierpcu

STAROSTA
[Signature]
Mariusz Turalski

Termin wprowadzenia
nowej stałej organizacji
ruchu do dnia
31. 12. 2021 roku



KOMENDA POWIATOWA POLICJI
w SIERPCU

06 L.dz. 111/16/13/19

Miodusy

ZOP. Di. 1. 430. 32. 2019
Zarząd Dróg Powiatowych
w Sierpcu

uzgodniam / opiniuję
bez uwag / z uwagami

dnia 28.08.2019

Opinia pozytywna

sierpień 2019

W pasie stopowym drogi - do nr 211
nie należy uwzględniać istniejącego ruchu
A-7

p.o. NACZELNIK
Wydziału Ruchu Drogowego
KPP w Sierpcu

kom. Piotr Kalkowski

06.09.2019

PROJEKT STAŁEJ ORGANIZACJI RUCHU

DYREKTOR
Zarządu Dróg Powiatowych
w Sierpcu

mgr inż. Artur Obrębski
[Signature]

OPIS TECHNICZNY

I. DANE OGÓLNE

- droga gminna
 - miejscowość Cetlin
 - zarządca drogi: Wójt Gminy Gozdowo
 - wielkość znaków małe odblaskowe
 - natężenie ruchu: małe
-
- droga powiatowa nr 3758W Lelice – Majki – Słupia
 - zarządca drogi: Zarząd Dróg Powiatowych w Sierpcu
 - wielkość znaków średnie odblaskowe
 - natężenie ruchu: średnie

II. PRZEDMIOT I ZAKRES OPRACOWANIA

Przedmiotem opracowania jest projekt stałej organizacji ruchu dla przebudowy drogi gminnej w miejscowości Cetlin gmina Gozdowo, powiat sierpecki. Długość odcinka drogi objętego opracowaniem wynosi 0,9 km wraz ze skrzyżowaniem z drogą powiatową nr 3758W. Droga gminna pełni funkcję drogi dojazdowej do zlokalizowanych wzdłuż niej pól uprawnych, dalej zabudowań gospodarstw rolnych. Celem opracowania jest wprowadzenie oznakowania na przebudowywanym odcinku drogi dla zapewnienia bezpieczeństwa użytkownikom ruchu.

III. PROJEKTOWANA ORGANIZACJA RUCHU

Projekt przewiduje ustawienie znaków:

- A-7 „ustąp pierwszeństwa” szt. 1
- A-6a „skrzyżowanie z drogą podporządkowaną występującą po obu stronach” szt. 2
- A-30 „inne niebezpieczeństwo” z tabliczką „zmiana nawierzchni” szt. 1
- B-33 „ograniczenie prędkości” 50 km/h szt. 2

Plan orientacyjny w skali 1: 25 000 przedstawia rys.1. Szczegółowe rozmieszczenie znaków oznakowania pionowego przedstawiono na rys. 1.1 – 1.5 w skali 1:500.

Termin wprowadzenia organizacji ruchu: do końca 2021 roku

IV. ZASADY OGÓLNE

Oznakowanie należy wykonać znakami nowej generacji z folii odblaskowej zgodnie z projektem oznakowania, instrukcją o znakach drogowych oraz specyfikacjami technicznymi D-07 02 01.

Do oznakowania należy stosować znaki małe (droga gminna), oraz średnie (droga powiatowa) odblaskowe. Projektowane znaki pionowe usytuowane obok jezdni wykonać zgodnie ze szczegółowymi warunkami technicznymi dla znaków i sygnałów drogowych oraz urządzeń bezpieczeństwa ruchu drogowego i warunków ich umieszczania na drogach (tabela 1.2.):

Wysokość ustawienia znaków 2,0 m mierząc od dolnej krawędzi znaku do poziomu nawierzchni, 2,20 na chodnikach w sposób zapewniający dobrą widoczność dla kierujących i pieszych w odległości od 0,5 do 2,0m od krawędzi jezdni na słupkach stalowych ocynkowanych \varnothing 60 mm.

- A-7 wykonać z folii odblaskowej typu 2

Jednostka wprowadzająca organizację ruchu zawiadomi organ zarządzający ruchem, właściwego zarządcę drogi oraz właściwego komendanta Policji o terminie jej wprowadzenia, co najmniej na 7 dni przed faktycznym dniem wprowadzenia organizacji ruchu.

V. ZESTAWIENIE PROJEKTOWANYCH ZNAKÓW

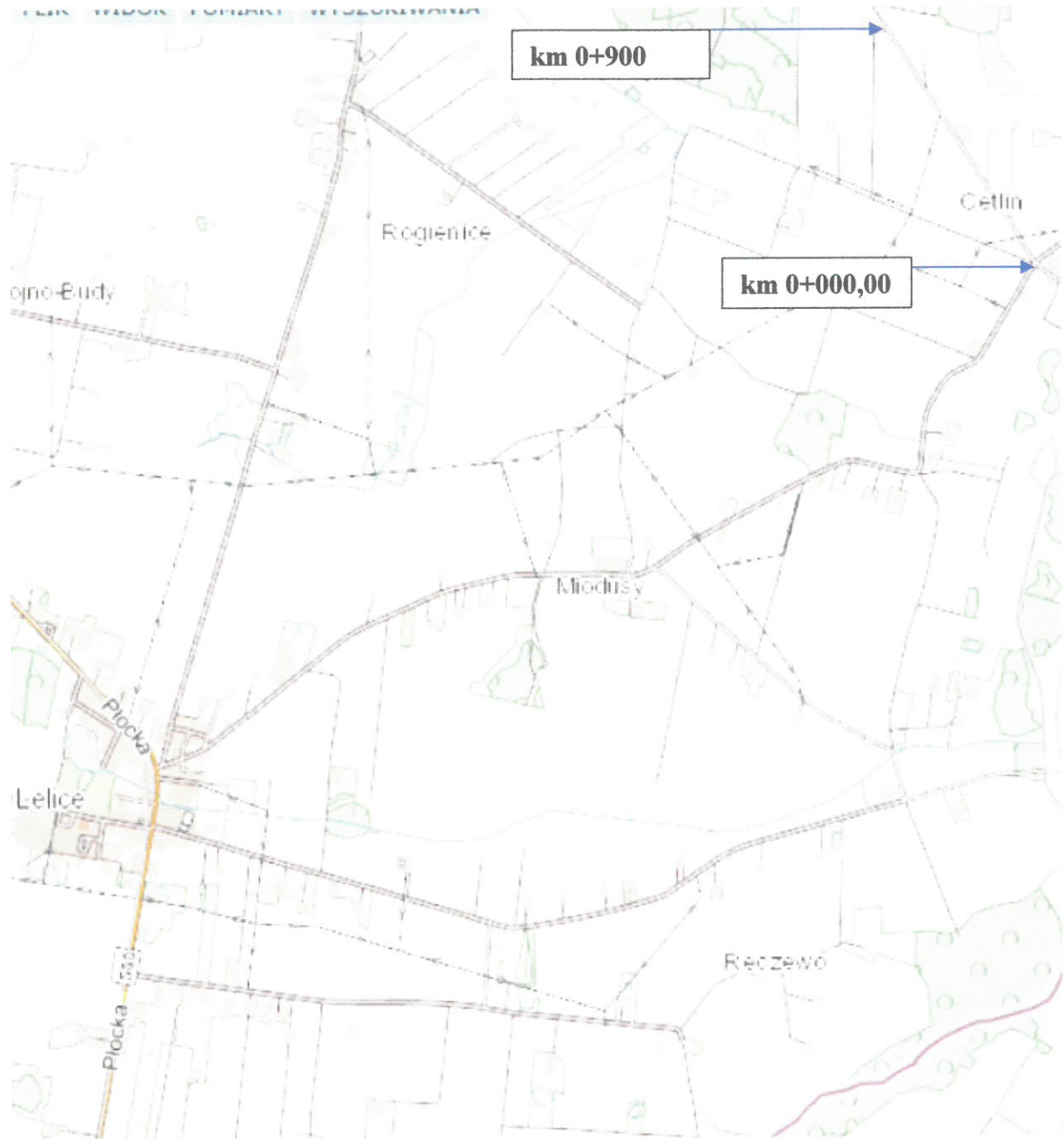
L.P	SYMBOL ZNAKU/TABLICZKI	ILOŚĆ SZT.
1.	A-7	1
2.	A-6a	2
3.	A-30	1
4.	B-33 50 km/h	2
5.	Tabliczka T-1 „zmiana nawierzchni”	1
RAZEM SZT.		
Razem szt. tabliczki		1
Razem szt. tarcze znaków		6
Razem szt. słupki		6

VI. PODSTAWA OPRACOWANIA

1. umowa z Inwestorem; wizja w terenie
2. ustawa z dnia 21.03.1985r. o drogach publicznych
3. ustawa z dnia 20.06.1997r. – Prawo o ruchu drogowym
4. rozporządzenie Ministra Infrastruktury z dnia 23.09.2003r. w sprawie szczegółowych warunków zarządzania ruchem na drogach oraz wykonywania nadzoru nad tym zarządzaniem (Dz. U. z 2003 Nr 177 poz.1729.),
5. rozporządzenie Ministra Infrastruktury z dn. 03.07.2003r w sprawie szczegółowych warunków technicznych dla znaków i sygnałów drogowych oraz urządzeń bezpieczeństwa ruchu drogowego i warunków ich umieszczania na drogach. (Dz. U z 2003r. Nr 220 poz. 2181),
6. szczegółowe warunki techniczne dla znaków i sygnałów drogowych oraz urządzeń bezpieczeństwa ruchu drogowego i warunki ich umieszczania na drogach – załącznik do Nr 220, poz.2181 z dn. 23.12.2003r.,
7. rozporządzenie Ministra Infrastruktury oraz Spraw Wewnętrznych i Administracji z dnia 31.07.2002r w sprawie znaków i sygnałów drogowych (Dz. U. z 2002r Nr 170 poz. 1393),

PLAN ORIENTACYJNY

Lokalizacja robót
Droga gminna w m. Cetlin

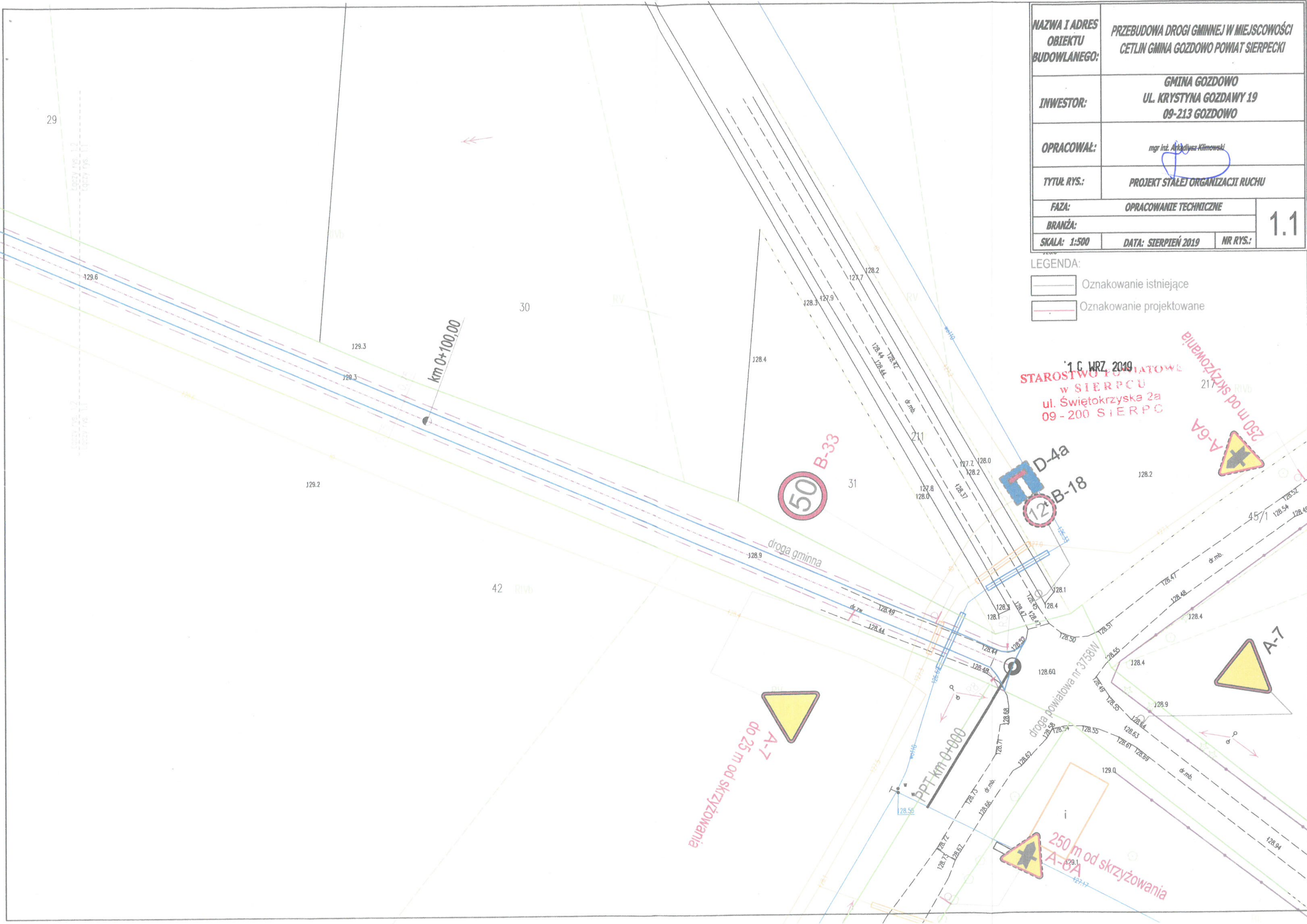


Rys.1.

Skala 1: 25000

NAZWA I ADRES OBIEKTU BUDOWLANEGO:	PRZEBUDOWA DROGI GMINNEJ W MIEJSCOWOŚCI CETLIN GMINA GOZDOWO POWIAT SIERPECKI		
INWESTOR:	GMINA GOZDOWO UL. KRYSZYNA GOZDAWY 19 09-213 GOZDOWO		
OPRACOWAŁ:	mgr inż. Arkadiusz Klimowski		
TYTUŁ RYS.:	PROJEKT STAŁEJ ORGANIZACJI RUCHU		
FAZA:	OPRACOWANIE TECHNICZNE		
BRANŻA:			
SKALA: 1:500	DATA: SIERPIEŃ 2019	NR RYS.:	1.1

LEGENDA:
 Oznakowanie istniejące
 Oznakowanie projektowane




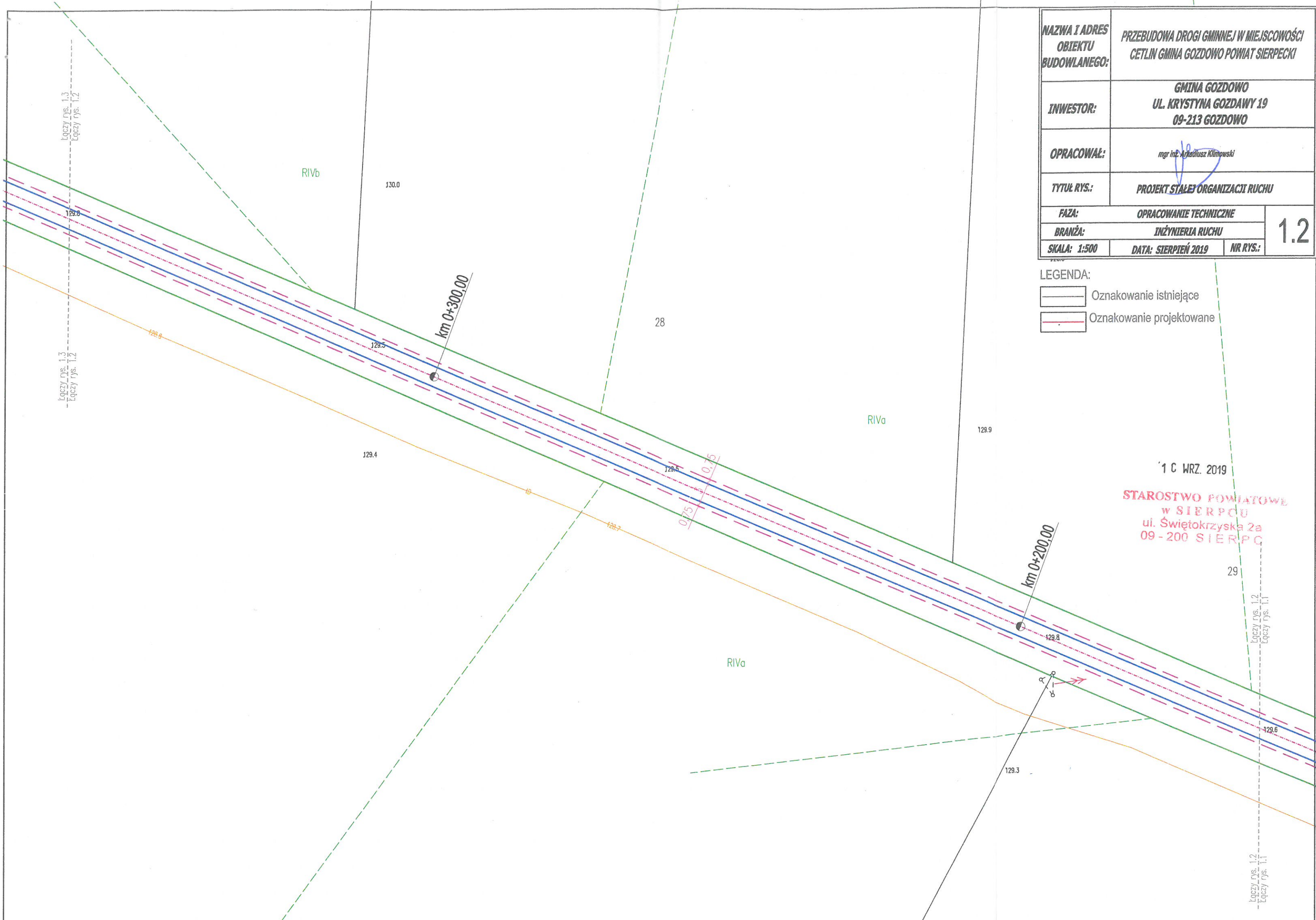
1 C. WRZ 2019
 STAROSTWO POWIATOWE
 w SIERPCU
 ul. Świętokrzyska 2a
 09-200 SIERPÓC

A-7
 do 250 m od skrzyżowania

A-6A
 250 m od skrzyżowania

NAZWA I ADRES OBIEKTU BUDOWLANEGO:	PRZEBUDOWA DROGI GMINNEJ W MIEJSCOWOŚCI CETLIN GMINA GOZDOWO POWIAT SIERPECKI		
INWESTOR:	GMINA GOZDOWO UL. KRYSZYNA GOZDAWY 19 09-213 GOZDOWO		
OPRACOWAŁ:	<i>mgr inż. Arkadiusz Klimowski</i>		
TYTUŁ RYS.:	PROJEKT STAŁEJ ORGANIZACJI RUCHU		
FAZA:	OPRACOWANIE TECHNICZNE		
BRANŻA:	INŻYNIERIA RUCHU		
SKALA: 1:500	DATA: SIERPIEŃ 2019	NR RYS.:	1.2

- LEGENDA:**
-  Oznakowanie istniejące
 -  Oznakowanie projektowane



1 C WRZ. 2019
**STAROSTWO POWIATOWE
w SIERPCU
ul. Świętokrzyska 2a
09 - 200 SIERP C**

Łączy rys. 1.3
Łączy rys. 1.2

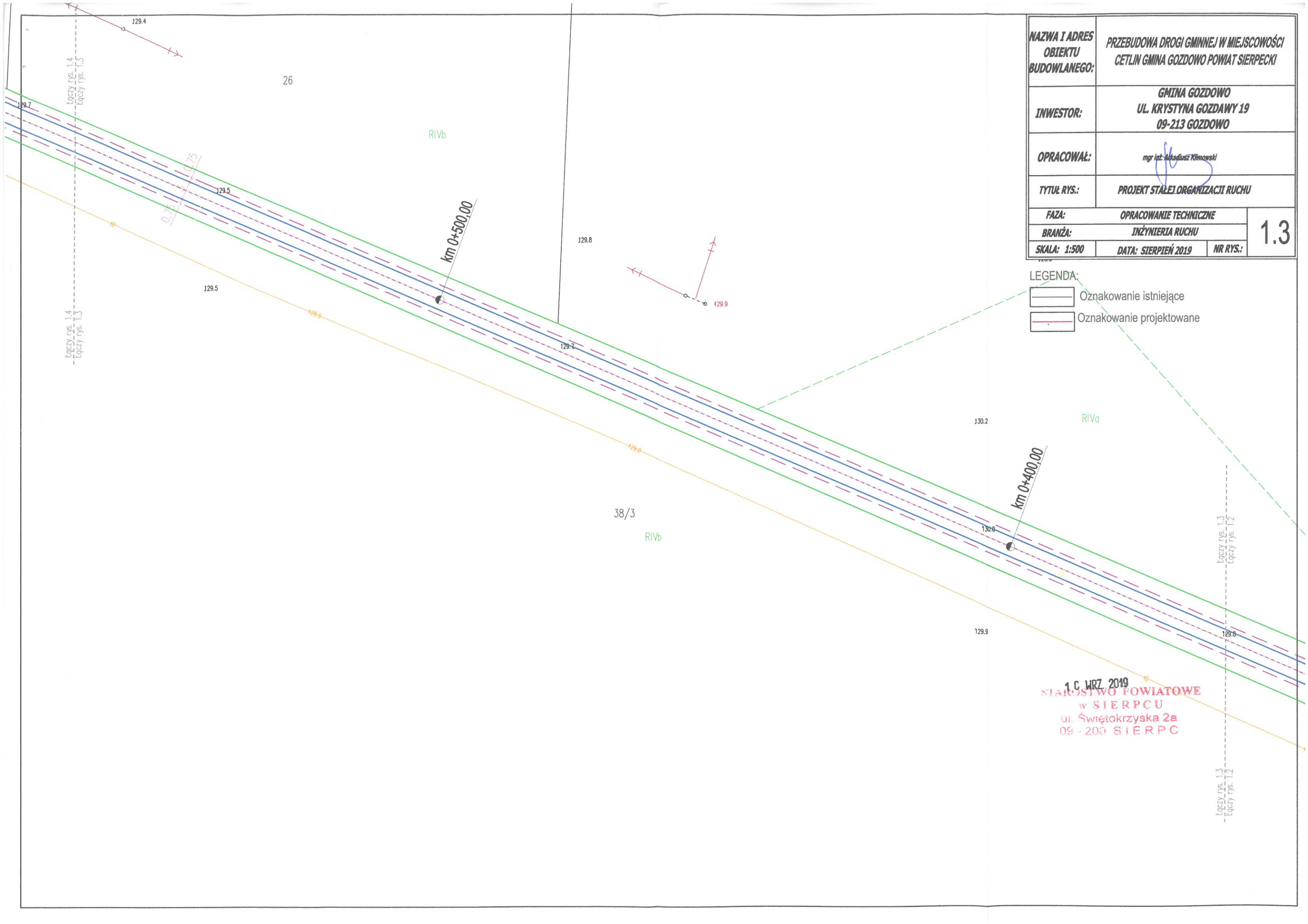
Łączy rys. 1.3
Łączy rys. 1.2

Łączy rys. 1.2
Łączy rys. 1.1

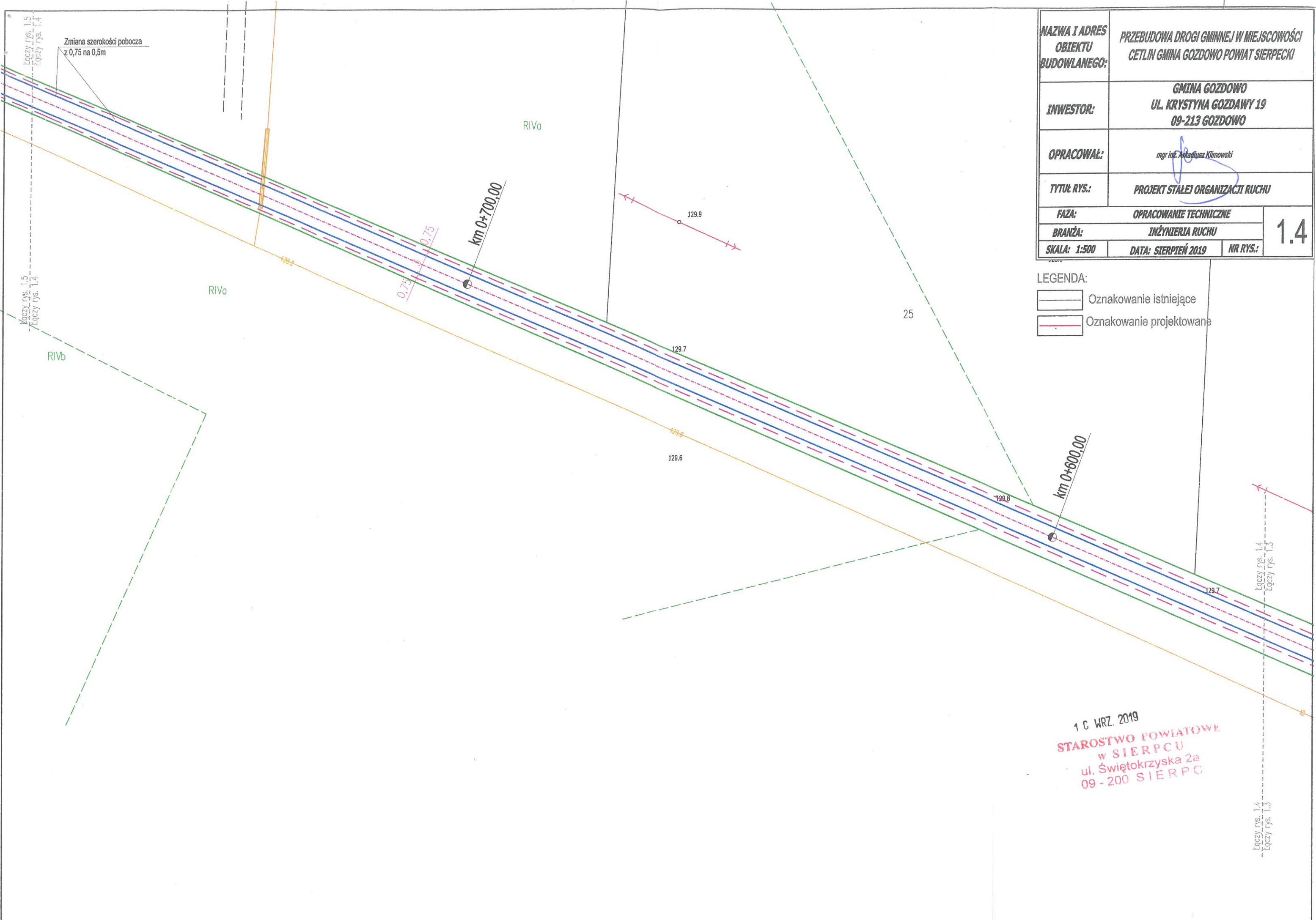
Łączy rys. 1.2
Łączy rys. 1.1

NAZWA I ADRES OBIEKTU BUDOWLANEGO:	PRZEBUDOWA DROGI GMINNEJ W MIEJSCOWOŚCI CETLIN GMINA GOZDOWO POWIAT SIERPECKI		
INWESTOR:	GMINA GOZDOWO UL. KRYSZYNA GOZDAWY 19 09-213 GOZDOWO		
OPRACOWAŁ:	mgr inż. Arkadiusz Klimowski		
TYTUŁ RYS.:	PROJEKT STAŁEJ ORGANIZACJI RUCHU		
FAZA:	OPRACOWANIE TECHNICZNE		
BRANŻA:	INŻYNIERIA RUCHU		
SKALA: 1:500	DATA: SIERPIEŃ 2019	NR RYS.:	1.3

- LEGENDA:**
-  Oznakowanie istniejące
 -  Oznakowanie projektowane



1 C WRZ 2019
STAROSTWO POWIATOWE
w SIERPCU
 ul. Świętokrzyska 2a
 09-200 SIERPC

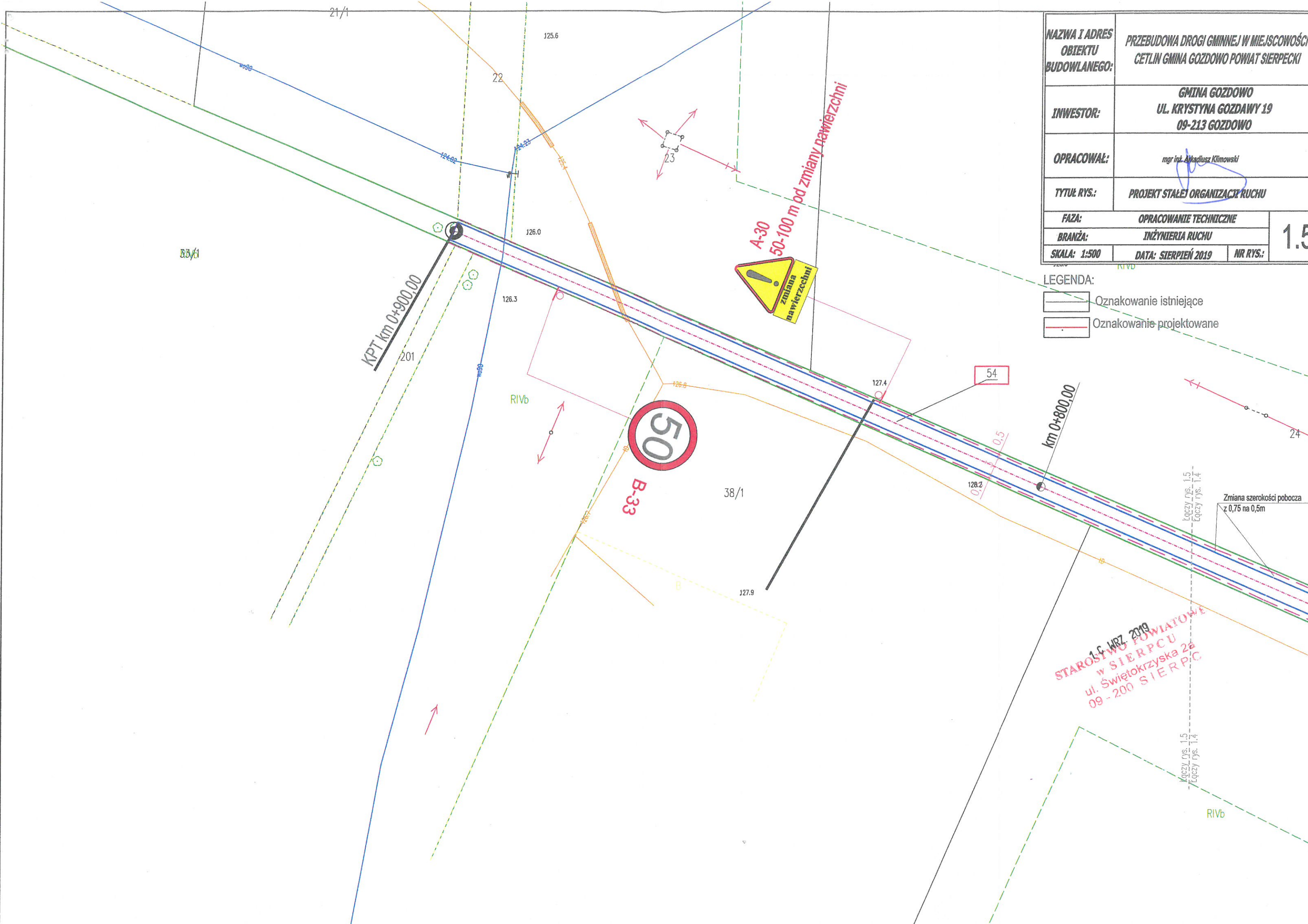


NAZWA I ADRES OBIEKTU BUDOWLANEGO:	PRZEBUDOWA DROGI GMINNEJ W MIEJSCOWOŚCI CETLIN GMINA GOZDOWO POWIAT SIERPECKI		
INWESTOR:	GMINA GOZDOWO UL. KRYSZYNA GOZDAWY 19 09-213 GOZDOWO		
OPRACOWAŁ:	<i>mgr inż. Arkadiusz Klimowski</i>		
TYTUŁ RYS.:	PROJEKT STAŁEJ ORGANIZACJI RUCHU		
FAZA:	OPRACOWANIE TECHNICZNE		
BRANŻA:	INŻYNIERIA RUCHU		
SKALA: 1:500	DATA: SIERPIEŃ 2019	NR RYS.:	1.4

- LEGENDA:**
- Oznakowanie istniejące
 - Oznakowanie projektowane

1 C WRZ. 2019
**STAROSTWO POWIATOWE
 w SIERPCU
 ul. Świętokrzyska 2a
 09 - 200 SIERPC**

Łączy rys. 1.4
 Łączy rys. 1.3



NAZWA I ADRES OBIEKTU BUDOWLANEGO:	PRZEBUDOWA DROGI GMINNEJ W MIEJSCOWOŚCI CETLIN GMINA GOZDOWO POWIAT SIERPECKI		
INWESTOR:	GMINA GOZDOWO UL. KRYSZYNA GOZDAWY 19 09-213 GOZDOWO		
OPRACOWAŁ:	mgr inż. Arkadiusz Klimowski		
TYTUŁ RYS.:	PROJEKT STAŁEJ ORGANIZACJI RUCHU		
FAZA:	OPRACOWANIE TECHNICZNE		1.5
BRANŻA:	INŻYNIERIA RUCHU		
SKALA: 1:500	DATA: SIERPIEŃ 2019	NR RYS.:	

LEGENDA:

Oznakowanie istniejące
 Oznakowanie projektowane

1-4 WRZ 2019
 STAROSTWO POWIATOWE
 w SIERPCU
 ul. Świętokrzyska 2a
 09-200 SIERPÓC