

Załącznik graficzny nr 2 do opracowania ekofizjograficznego sporządzonego na potrzeby miejscowego planu zagospodarowania przestrzennego dla części obrębu geodezyjnego Gozdowo, Lelice, Ostrowy.

RW200011275649










Subniecka warszawska

Wysoczyzna Płońska

RW2000102756439

Sierpienica do Dopływu spod Drobinia

0 250 500 m

- | | |
|--|--|
|  gmina Gozdowo |  mezoregiony |
|  obszar opracowania |  jcwpd_172 |
|  obręby ewidencyjne |  GZWP |
|  JCW Rzecznych |  Pomniki Przyrody |
|  Zlewnie JCWP rzecznych | |