

Załącznik graficzny nr 3 do opracowania ekofizjograficznego sporządzonego na potrzeby miejscowego planu zagospodarowania przestrzennego dla części obrębu geodezyjnego Gozdowo, Lelice, Ostrowy.

RW20001127569

Wysoczyzna Płońska
48 Subniecka warszawska

RW2000102756549

Pojezierze Dobrzyńskie

RW2000102756589

Ostrowy-Smorzewo a

Ostrowy-Smorzewo a







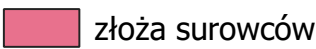


Kozice-Smorzewo

Kozice-Smorzewo

Wilkowo

Białosk

Węgrzyno

- | | |
|--|--|
|  gmina Gozdowo |  OChK |
|  obszar opracowania |  jcwpd_172 |
|  obręby ewidencyjne |  GZWP |
|  JCW Rzecznych |  obszary górnicze |
|  Zlewnie JCWP rzecznych |  złoża surowców |
|  mezoregiony |  tereny górnicze |
|  Użytki ekologiczne | |

0 750 1 500 m

